
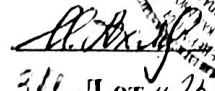


СОГЛАСОВАНО

Врио директора ГКУ РД Управления  
Социальной Защиты Населения в  
муниципальном образовании «Ботлихский  
район»   
«24» мая 2021 г.



Директор МКОУ «Тандовская СОШ»  
 Д. А. Исаева  
Приказ № 319-Д от «25» мая 2021 г

# ПАСПОРТ

## ДОСТУПНОСТИ

объекта социальной инфраструктуры (ОСИ)

№ 7

**МКОУ «Тандовская СОШ»**  
**муниципального района «Ботлихский район»**

## 1. Общие сведения об объекте

- 1.1. Наименование (вид) объекта **Муниципальное казенное общеобразовательное учреждение «Тандовская средняя общеобразовательная школа» муниципального района «Ботлихский район»**  
Наименование предоставляемой(ых) услуги (услуг): **образование**
- 1.2. Адрес объекта: **368985, Республика Дагестан, Ботлихский район, с.Тандо, ул. Центральная, дом 16.**
- 1.3. Сведения о размещении объекта:  
- отдельно стоящее здание: - **одноэтажное 813,5 м2;**  
- наличие прилегающего земельного участка (да, нет)- **2466 м2.**
- 1.4. Год постройки здания - **2001 год**, последнего капитального ремонта – **2020 год (ремонт в спортивном зале);**
- 1.5. Дата предстоящих плановых ремонтных работ: **текущего в июле – августе 2021 г., капитального – в 2021 г (замена крыши здания, по согласованию с учредителем)**

### **сведения об организации, расположенной на объекте**

- 1.6. Название организации (учреждения), (полное юридическое наименование – согласно Уставу, краткое наименование): **Муниципальное казенное общеобразовательное учреждение «Тандовская средняя общеобразовательная школа» муниципального района «Ботлихский район», МКОУ «Тандовская СОШ»**
- 1.7. Юридический адрес организации (учреждения): **368985, Республика Дагестан, Ботлихский район, с. Тандо, ул. Центральная, дом 16.**
- 1.8. Основание для пользования объектом (оперативное управление, аренда, собственность): **оперативное управление.**
- 1.9. Форма собственности (государственная, муниципальная, частная):  
**муниципальная.**
- 1.10. Территориальная принадлежность (федеральная, региональная, муниципальная) – **муниципальная.**
- 1.11. Вышестоящая организация (наименование): **Управление образования МР «Ботлихский район» АМР «Ботлихский район».**
- 1.12. Адрес вышестоящей организации, другие координаты: **368971, Республика Дагестан, Ботлихский район, село Ботлих 1 (Микрорайон), улица Имама Шамиля, д. 27**

## 2. Характеристика деятельности организации на объекте (по обслуживанию населения)

- 2.1 Сфера деятельности (здравоохранение, образование, социальная защита, физическая культура и спорт, культура, связь и информация, транспорт, жилищный фонд, потребительский рынок и сфера услуг, другое)- **образование**
- 2.2 Виды оказываемых услуг: **образование.**
- 2.3 Форма оказания услуг: **(на объекте, с длительным пребыванием, в т.ч. проживанием, на дому, дистанционно)**

2.4 Категории обслуживаемого населения по возрасту: (дети, взрослые трудоспособного возраста, пожилые, все возрастные категории)

2.5 Категории обслуживаемых инвалидов: инвалиды, передвигающиеся на колясках, инвалиды с нарушениями опорно-двигательного аппарата; нарушениями зрения, нарушениями слуха, нарушениями умственного развития

2.6 Плановая мощность: посещаемость (количество обслуживаемых в день), вместимость, пропускная способность – **100 чел.**

2.7 Участие в исполнении ИПР инвалида, ребенка-инвалида (да, нет)

### 3. Состояние доступности объекта

3.1 Путь следования к объекту пассажирским транспортом: пешком по с. Тандо; (описать маршрут движения с использованием пассажирского транспорта) - Маршрутного такси в населенном пункте не имеется. Имеется пассажирское транспортное сообщение между районным центром (с.Ботлих) и сельскими поселениями Ботлихского района.

наличие адаптированного пассажирского транспорта к объекту - не имеется

3.2 Путь к объекту от ближайшей остановки пассажирского транспорта:

3.2.1 расстояние до объекта от остановки транспорта - **200 м.**

3.2.2 время движения (пешком) **2-3 мин.**

3.2.3 наличие выделенного от проезжей части пешеходного пути (да, нет),

3.2.4 Перекрестки: нерегулируемые; регулируемые, со звуковой сигнализацией, таймером; нет

3.2.5 Информация на пути следования к объекту: акустическая, тактильная, визуальная; есть

3.2.6 Перепады высоты на пути: есть, нет (описать - подъем до учреждения)

Их обустройство для инвалидов на коляске: (да, нет)

### 3.3 Организация доступности объекта для инвалидов – форма обслуживания\*

№ п/п	Категория инвалидов (вид нарушения)	Вариант организации доступности объекта (формы обслуживания)*
1.	Все категории инвалидов и МГН	<b>Б(Г), ДУ(К,О,С)</b>
	<i>в том числе инвалиды:</i>	
2	передвигающиеся на креслах-колясках	<b>ВНД</b>
3	с нарушениями опорно-двигательного Аппарата	<b>ВНД</b>
4	с нарушениями зрения	<b>ЧД</b>
5	с нарушениями слуха	<b>Д</b>
6	с нарушениями умственного развития	<b>ЧД</b>

\* - указывается один из вариантов: «А», «Б», «ДУ», «ВНД»

### 3.4 Состояние доступности основных структурно-функциональных зон

№ п \п	Основные структурно-функциональные зоны	Состояние доступности, в том числе для основных категорий инвалидов**
1	Территория, прилегающая к зданию (участок)	<u>ДП-В</u>
2	Вход (входы) в здание	<u>ЧД-И (Г,С,У)</u>
3	Путь (пути) движения внутри здания (в т.ч. пути эвакуации)	<u>ДЧ-И</u>
4	Зона целевого назначения здания (целевого посещения объекта)	<u>ВНД</u>
5	Санитарно-гигиенические помещения	<u>ВНД</u>
6	Система информации и связи (на всех зонах)	<u>ДЧ-И (К,О), ДУ (С,Г)</u>
7	Пути движения к объекту (от остановки транспорта)	<u>ДП-В</u>

\*\* Указывается: ДП-В - доступно полностью всем; ДП-И (К, О, С, Г, У) – доступно полностью избирательно (указать категории инвалидов); ДЧ-В - доступно частично всем; ДЧ-И (К, О, С, Г, У) – доступно частично избирательно (указать категории инвалидов); ДУ - доступно условно, ВНД – временно недоступно

### 3.5. Итоговое заключение о состоянии доступности ОСИ:

ДЧ-В (Г), ДУ (К, О, С): доступно частично, избирательно (О,С,Г,У).

*На пути следования к ОСИ имеются перепады высоты. Установили пандусы без опорных поручней. Имеются визуальные, тактильные средства и устройства информации.*

## 4. Управленческое решение

### 4.1. Рекомендации по адаптации основных структурных элементов объекта:

№ № п \п	Основные структурно-функциональные зоны объекта	Рекомендации по адаптации объекта (вид работы)*	Виды работ
1	Территория, прилегающая к зданию (участок)	<u>имеется</u>	
2	Вход (входы) в здание	К - Устройство пандусов с опорными поручнями и защитными козырьками; расширение дверных проемов, замена дверной коробки с понижением	<i>нуждается</i>

		<p>порогов, заменой ручек.</p> <p><b>О-</b> Установка опорных поручней с горизонтальным завершением с двух сторон.</p> <p><b>С-</b> Установка звуковых маячков у входной двери; контрастная маркировка дверных проемов и ручек, поручней и крайних ступеней лестничных маршей; установка рифленых напольных указателей у лестничных маршей и входных дверей.</p> <p><b>Г-</b> Установка информационных указателей, табличек, вывесок, стендов и пр.</p>	<p><i>нуждается</i></p> <p><i>нуждается</i></p> <p><i>нуждается</i></p>
3	Путь (пути) движения внутри здания (в т.ч. пути эвакуации)	<p><b>О-</b> Установка опорных поручней.</p> <p><b>С-</b> Установка рифленых напольных указателей у крайних ступеней лестничных маршей;</p>	<p><i>нуждается</i></p> <p><i>нуждается</i></p>
4	Зона целевого назначения здания (целевого посещения объекта)	<p><b>К-</b> Расширение дверных проемов с устранением порогов и заменой ручек.</p> <p><b>С-</b> Дублирование средств отображения информации общественного назначения выпуклыми символами или азбукой Брайля, в т. ч. маркировка кабинетов.</p> <p><b>Г -</b> Оборудование текстовыми средствами связи.</p>	<p><i>Нуждается</i></p> <p><i>нуждается</i></p> <p><i>не нуждается</i></p>
5	Санитарно-гигиенические помещения	<u>имеются</u>	<i>нуждаются</i>
6	Система информации на объекте (на всех зонах)	Дополнить специальными средствами для слепых и глухих.	<i>нуждается</i>
7	Пути движения к объекту (от остановки)	Понижение высоты бордюрного камня с организацией съезда; устранение перепадов высоты.	<i>не нуждается</i>

	транспорта)		
8	Все зоны и участки		

\*- указываются варианты (видов работ); не нуждается; если нуждается указать вид работ; индивидуальное решение с ТСР; технические решения невозможны – организация альтернативной формы обслуживания

4.2. Период проведения работ до конца 2023 г. в рамках Плана, согласованного с учредителем.

(указывается наименование документа: программы, плана)

4.3 Ожидаемый результат (по состоянию доступности) после выполнения работ по адаптации – Доступно полностью объекта для всех категорий инвалидов

Оценка результата исполнения программы, плана (по состоянию доступности)

4.4. Для принятия решения требуется, требуется, не требуется (нужное подчеркнуть): Согласование.

Имеется заключение уполномоченной организации о состоянии доступности объекта (наименование документа и выдавшей его организации, дата), прилагается – не имеется

4.5. Информация размещена (обновлена) в информационно-телекоммуникационной сети Интернет на информационном портале «Жить вместе» - планируется размещение до конца 2021 года.


(дата)

## 5. Особые отметки

Паспорт сформирован на основании:

1. Анкеты (информации об объекте) от «17» мая 2021 г.,

2. Акта обследования объекта: №6 акта от «17» мая 2021 г.,»



**АНКЕТА**  
**(информация об объекте социальной инфраструктуры)**  
**К ПАСПОРТУ ДОСТУПНОСТИ ОСИ**

№ 1

**1. Общие сведения об объекте**

**1. Общие сведения об объекте**

1.1. Наименование (вид) объекта: *Муниципальное казенное общеобразовательное учреждение «Тандовская средняя общеобразовательная школа» муниципального района «Ботлихский район».*

1.2. Адрес объекта: *368985, Республика Дагестан, Ботлихский район, с. Тандо, ул. Центральная, дом 16.*

1.3. Сведения о размещении объекта:

- **отдельно стоящее здание**

- **прилегающий земельный участок.**

1.4. Год постройки здания **2001**, последний капитальный ремонт в спортзале **2020**, капитального ремонта **школы не было.**

1.5. Дата предстоящих плановых ремонтных работ: **текущего в июле-августе 2021 г., капитального – замены крыши здания в 2021 г (по согласованию с учредителем).**

**сведения об организации, расположенной на объекте**

1.6. Название организации (учреждения), (полное юридическое наименование – согласно Уставу, краткое наименование): *Муниципальное казенное общеобразовательное учреждение «Тандовская средняя общеобразовательная школа», МКОУ «Тандовская СОШ»;*

1.7. Юридический адрес организации (учреждения): *368985, Республика Дагестан, Ботлихский район, с. Тандо, ул. Центральная, дом 16.*

1.8. Основание для пользования объектом: **оперативное управление**

1.9. Форма собственности **муниципальная**

1.10. Территориальная принадлежность **МР «Ботлихский район»**,

1.11. Вышестоящая организация (наименование): **Управление образования АМР «Ботлихский район» муниципального района «Ботлихский район».**

1.12. Адрес вышестоящей организации: **368971, Республика Дагестан, Ботлихский район, село Ботлих 1 (Микрорайон), улица Имама Шамиля, д. 27**

## 2. Характеристика деятельности организации на объекте (по обслуживанию населения)

- 2.1 Сфера деятельности **образование**  
 2.2 Виды оказываемых услуг **образовательные**  
 2.3 Форма оказания услуг: **на объекте**  
 2.4 Категории обслуживаемого населения по возрасту: **дети**  
 2.5 Категории обслуживаемых инвалидов: **дети с нарушением интеллектуальной сферы**  
 2.6 Плановая мощность: посещаемость (количество обслуживаемых в день), вместимость, пропускная способность **100**  
 2.7 Участие в исполнении ИПР инвалида, ребенка-инвалида (да, нет) **нет**

## 3. Состояние доступности объекта для инвалидов и других маломобильных групп населения (МГН)

3.1 Путь следования к объекту пассажирским транспортом : **пешком по с. Тандо;** (описать маршрут движения с использованием пассажирского транспорта)  
**Маршрутного такси в населенном пункте не имеется. Имеется пассажирское транспортное сообщение между районным центром (с.Ботлих) и сельскими поселениями Ботлихского района.**

наличие адаптированного пассажирского транспорта к объекту - **не имеется**

### 3.2 Путь к объекту от ближайшей остановки пассажирского транспорта:

3.2.1 расстояние до объекта от остановки транспорта - **200 м.**

3.2.2 время движения (пешком) **2-3 мин.**

3.2.3 наличие выделенного от проезжей части пешеходного пути (да, **нет**),

3.2.4 Перекрестки: **нерегулируемые; регулируемые, со звуковой сигнализацией, таймером; нет**

3.2.5 Информация на пути следования к объекту: **акустическая, тактильная, визуальная; есть**

3.2.6 Перепады высоты на пути: **есть, нет** (описать - подъем до учреждения)

Их обустройство для инвалидов на коляске: (да, **нет**)

### 3.3 Вариант организации доступности ОСИ (формы обслуживания)\* с учетом СП 35-101-2001

№ п/п	Категория инвалидов (вид нарушения)	Вариант организации доступности объекта
1.	Все категории инвалидов и МГН	<b>Б(Г), ДУ(К,О,С)</b>
	<i>в том числе инвалиды:</i>	
2	передвигающиеся на креслах-колясках	
3	с нарушениями опорно-двигательного аппарата	<b>ВНД</b>
4	с нарушениями зрения	<b>ВНД</b>
5	с нарушениями слуха	<b>ЧД</b>
6	с нарушениями умственного развития	<b>Д</b>
		<b>ЧД</b>

\* - указывается один из вариантов: «А», «Б», «ДУ», «ВНД»



4. Управленческое решение (предложения по адаптации основных структурных элементов объекта)

№ п/п	Основные структурно-функциональные зоны объекта	Рекомендации по адаптации объекта (вид работы)*
1	Территория, прилегающая к зданию (участок)	Не нуждается
2	Вход (входы) в здание	Не нуждается
3	Путь (пути) движения внутри здания (в т.ч. пути эвакуации)	Нуждается
4	Зона целевого назначения (целевого посещения объекта)	Нуждается
5	Санитарно-гигиенические помещения	Нуждаются
6	Система информации на объекте (на всех зонах)	Нуждается
7	Пути движения к объекту (от остановки транспорта)	Не нуждается
8.	<b>Все зоны и участки</b>	

\*- указывается один из вариантов (видов работ): не нуждается; ремонт (текущий, капитальный); индивидуальное решение с ТСП; технические решения невозможны – организация альтернативной формы обслуживания



Приказ № 29/А - Д от 12.05.2021 г.

**АКТ ОБСЛЕДОВАНИЯ  
объекта социальной инфраструктуры  
К ПАСПОРТУ ДОСТУПНОСТИ ОСИ**

№ 1

Ботлихский район

Наименование МР/ГО

«17» мая 2021 г.

**1. Общие сведения об объекте**

- 1.1. Наименование (вид) объекта: *Муниципальное казенное общеобразовательное учреждение «Тандовская средняя общеобразовательная школа» муниципального района «Ботлихский район».*
- 1.2. Адрес объекта: *368985, Республика Дагестан, Ботлихский район, с. Тандо, ул. Центральная, дом 16.*
- 1.3. Сведения о размещении объекта:
  - отдельно стоящее здание;
  - прилегающий земельный участок.
- 1.4. Год постройки здания **2001**, последний капитальный ремонт в спортзале **2020**, капитального ремонта школы не было.
- 1.5. Дата предстоящих плановых ремонтных работ: **текущего в июле-августе 2021 г., капитального – замены крыши здания в 2021 г** (по согласованию с учредителем).
- 1.6. Название организации (учреждения), (полное юридическое наименование – согласно Уставу, краткое наименование): *Муниципальное казенное общеобразовательное учреждение «Тандовская средняя общеобразовательная школа», МКОУ «Тандовская СОШ»;*
- 1.7. Юридический адрес организации (учреждения): *368985, Республика Дагестан, Ботлихский район, с. Тандо, ул. Центральная, дом 16.*
- 1.8. Основание для пользования объектом оперативное управление.
- 1.9. Форма собственности муниципальная.
- 1.10. Территориальная принадлежность МР «Ботлихский район»
- 1.11. Вышестоящая организация (наименование) Управление образования АМР «Ботлихский район» муниципального района «Ботлихский район».
- 1.12. Адрес вышестоящей организации: *368971, Республика Дагестан, Ботлихский район, село Ботлих 1 (Микрорайон), улица Имама Шамиля, д. 27.*

**2. Характеристика деятельности организации на объекте**

Дополнительная информация *Образование*

### 3. Состояние доступности объекта

3.1 Путь следования к объекту пассажирским транспортом : пешком по с. Тандо;  
(описать маршрут движения с использованием пассажирского транспорта)

*Маршрутного такси в населенном пункте не имеется. Имеется пассажирское транспортное сообщение между районным центром (с.Ботлих) и сельскими поселениями Ботлихского района.*

наличие адаптированного пассажирского транспорта к объекту - не имеется

3.2 Путь к объекту от ближайшей остановки пассажирского транспорта:

3.2.1 расстояние до объекта от остановки транспорта - 200 м.

3.2.2 время движения (пешком) 2-3 мин.

3.2.3 наличие выделенного от проезжей части пешеходного пути (да, нет),

3.2.4 Перекрестки: *нерегулируемые; регулируемые, со звуковой сигнализацией, таймером; нет*

3.2.5 Информация на пути следования к объекту: акустическая, тактильная, визуальная; есть

3.2.6 Перепады высоты на пути: есть, нет (описать - подъем до учреждения)

Их обустройство для инвалидов на коляске: (да, нет)

### 3.3 Организация доступности объекта для инвалидов – форма обслуживания

№ п/п	Категория инвалидов (вид нарушения)	Вариант организации доступности объекта (формы обслуживания)*
1.	Все категории инвалидов и МГН	<b>Б(Г), ДУ(К,О,С)</b>
	<i>в том числе инвалиды:</i>	
2	передвигающиеся на креслах-колясках	<b>ВНД</b>
3	с нарушениями опорно-двигательного аппарата	<b>ВНД</b>
4	с нарушениями зрения	<b>ЧД</b>
5	с нарушениями слуха	<b>Д</b>
6	с нарушениями умственного развития	<b>ЧД</b>

\* - указывается один из вариантов: «А», «Б», «ДУ», «ВНД»

### 3.4 Состояние доступности основных структурно-функциональных зон

№ № п/п	Основные структурно-функциональные зоны	Состояние доступности, в том числе для основных категорий инвалидов**	Приложение	
			№ на плане	№ фото
1	Территория, прилегающая к зданию (участок)	<b>ДП-В</b>		
2	Вход (входы) в здание	<b>ЧД-И (Г,С,У)</b>		
3	Путь (пути) движения внутри здания (в т.ч. пути эвакуации)	<b>ДЧ-И</b>		
4	Зона целевого назначения здания (целевого посещения объекта)	<b>ВНД</b>		
5	Санитарно-гигиенические помещения	<b>ВНД</b>		
6	Система информации и связи (на всех зонах)	<b>ДЧ-И (К,О), ДУ (С,Г)</b>		
7	Пути движения к объекту (от остановки транспорта)	<b>ДП-В</b>		

\*\* Указывается: ДП-В - доступно полностью всем; ДП-И (К, О, С, Г, У) – доступно полностью избирательно (указать категории инвалидов); ДЧ-В - доступно частично всем; ДЧ-И (К, О, С, Г, У) – доступно частично избирательно (указать категории инвалидов); ДУ - доступно условно, ВНД - недоступно

### 3.5. Итоговое заключение о состоянии доступности ОСИ:

**ДЧ-В (Г), ДУ (К, О, С): доступно частично, избирательно (О,С,Г,У).**

*На пути следования к ОСИ имеются перепады высоты. Установили пандусы без опорных поручней. Имеются визуальные, тактильные средства и устройства информации.*

### 4. Управленческое решение (проект)

#### 4.1. Рекомендации по адаптации основных структурных элементов объекта:

№ № п \п	Основные структурно-функциональные зоны объекта	Рекомендации по адаптации объекта (вид работы)*
1	Территория, прилегающая к зданию (участок)	Не нуждается
2	Вход (входы) в здание	Не нуждается
3	Путь (пути) движения внутри здания (в т.ч. пути эвакуации)	Нуждается

4	Зона целевого назначения здания (целевого посещения объекта)	Нуждается
5	Санитарно-гигиенические помещения	Нуждается
6	Система информации на объекте (на всех зонах)	Не нуждается
7	Пути движения к объекту (от остановки транспорта)	Не нуждается
8.	<b>Все зоны и участки</b>	

\*- указывается один из вариантов (видов работ): не нуждается; ремонт (текущий, капитальный); индивидуальное решение с ТСР; технические решения невозможны – организация альтернативной формы обслуживания

4.2. Период проведения работ 2021-2023 годы  
 в рамках исполнения согласованного с учредителем плана  
 (указывается наименование документа: программы, плана)

4.3 Ожидаемый результат (по состоянию доступности) после выполнения работ по адаптации доступно всем инвалидам  
 Оценка результата исполнения программы, плана (по состоянию доступности)

4.4. Для принятия решения требуется, не требуется (нужное подчеркнуть):

4.4.1. согласование на Комиссии не требуется  
 (наименование Комиссии по координации деятельности в сфере обеспечения доступной среды жизнедеятельности для инвалидов и других МГН)

4.4.2. согласование работ с надзорными органами (в сфере проектирования и строительства, архитектуры, охраны памятников, другое - указать) не требуется

4.4.3. техническая экспертиза; разработка проектно-сметной документации; да

4.4.4. согласование с вышестоящей организацией (собственником объекта); да

4.4.5. согласование с общественными организациями инвалидов нет ;

4.4.6. другое нет

Имеется заключение уполномоченной организации о состоянии доступности объекта (наименование документа и выдавшей его организации, дата), прилагается нет

4.7. Информация размещена (обновлена) на сайте МКОУ «Тандовская СОШ»: <https://tando.dagestanschool.ru>  
 (наименование сайта, портала)

**Председатель комиссии:**

директор школы Э.А. Исаева

**Члены комиссии:**

Зам. директора по УВР М.М. Зиявудинова

Руководитель ППО М.М. Омаров

Заведующий хозяйством Ш.И. Исаев

**ДОКУМЕНТ ПОДПИСАН  
ЭЛЕКТРОННОЙ ПОДПИСЬЮ**

**СВЕДЕНИЯ О СЕРТИФИКАТЕ ЭП**

Сертификат 603332450510203670830559428146817986133868575777

Владелец Исаева Эльмира Ахмедгаджиевна

Действителен с 03.06.2021 по 03.06.2022